



NÚCLEO PLANOS DE MANEJO

Unidades de Conservação Paulista
Fundação Florestal

REUNIÃO DE RETOMADA

ÁREA DE PROTEÇÃO AMBIENTAL DE IBITINGA

23/10/2019

Coordenadoria de Planejamento Ambiental

Coordenadoria de Educação Ambiental

Coordenadoria de Fiscalização e Biodiversidade



- 
1. Comitê de Integração dos Planos de Manejo
 2. Núcleo Planos de Manejo – Fundação Florestal
 3. Roteiro Metodológico – Planos de Manejo
 4. Principais Resultados – Comitê
 5. Histórico Planos de Manejo
 6. Planejamento FF - 2019

Coordenadoria de Planejamento Ambiental

Coordenadoria de Educação Ambiental

Coordenadoria de Fiscalização e Biodiversidade



1. COMITÊ DE INTEGRAÇÃO DOS PLANOS DE MANEJO

RESOLUÇÃO SMA n° 93/2016

RESOLUÇÃO SMA n° 95/2017

Objetivo:

Estabelecer diretrizes e procedimentos para a elaboração, revisão e implantação dos Planos de Manejo das Unidades de Conservação Estaduais

ATRIBUIÇÕES:

Definir Roteiro Metodológico para elaboração dos Planos de Manejo - PMs

Promover a articulação institucional para o fornecimento dos estudos e bases técnicas

Acompanhar o desenvolvimento e os cronogramas de execução dos PMs

2. COMITÊ DE INTEGRAÇÃO DOS PLANOS DE MANEJO

Secretaria de Infraestrutura e Meio Ambiente - SIMA



Coordenação Geral do Comitê
Subsecretário Meio Ambiente - SIMA



Grupo Técnico Institucional: técnicos e pesquisadores

GABINETE

CETESB

COORDENADORIAS- SIMA

- Planejamento Ambiental
- Fiscalização e Biodiversidade
- Educação Ambiental

Núcleo
Planos de Manejo
desde 2016

INSTITUTOS PESQUISA

- Instituto Florestal - IF
- Instituto Botânica - IBt
- Instituto Geológico - IG

3. ROTEIRO METODOLÓGICO



1. **Diretrizes** gerais e específicas **por categoria de UC**;
2. **Orientativo** e sua aplicação deverá **considerar as especificidades de cada UC**;
3. **Sucinto, inteligível e de fácil absorção**;
4. **Padronização e definições**:
 - **Equipe Executiva e Grupo Técnico Institucional - SAP**
 - **conteúdos** necessários para a caracterização e **imprescindíveis** para o **planejamento integrado**;
 - **procedimentos para elaboração, implementação e revisão**;
 - **tipologia de ZONAS e ÁREAS** (objetivos e normas gerais e específicas);
 - **programas de gestão** (objetivos, ações, metas e indicadores);
 - **processo participativo** na elaboração, implementação e revisão dos planos.
5. **Validação** dos documentos e propostas pelo Comitê de Integração dos Planos de Manejo.

4. COMITÊ DE INTEGRAÇÃO – Resultados 2018

I – Planos de Manejo do **Projeto Piloto**:

- **11 PLANOS DE MANEJO (05 categorias de UCs)**
 - MONA Pedra Grande (FF);
 - FE Guarulhos (FF) e FE de Pederneiras (IF);
 - PE Itaberaba (FF), PE Itapetinga (FF) e PE Restinga de Bertioga (FF);
 - EE de Marília (IF), EE de Avaré (IF), EE de Itapeti (FF) e EE de Paranapanema (IF).
 - APA Rio Batalha (FF).

II – Planos de Manejo da **regra de transição**:

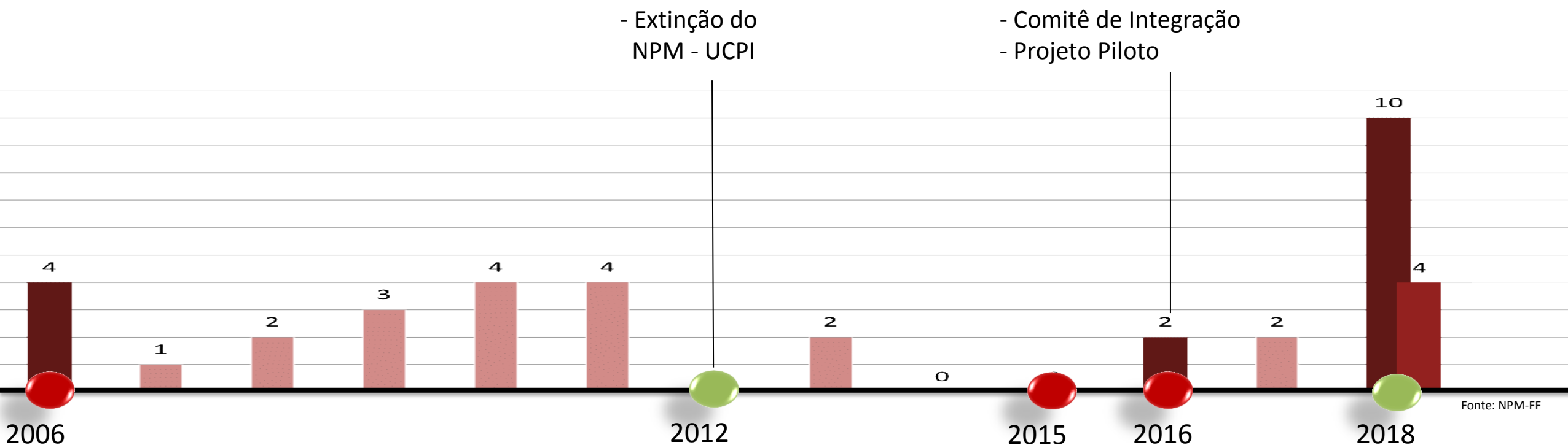
- **08 PLANOS DE MANEJO**
 - PETAR (FF) e PE Marinho Laje de Santos (FF);
 - EE Xitué (FF), EE de Itapeva (IF);
 - FE Serra D´Água (IF);
 - APA Tietê-Jumirim (FF);
 - APA Marinha Centro (FF) – enviado ao Consema;
 - APA Marinha Sul (FF) – enviado ao Consema.

III – **Roteiro Metodológico**:

- Consolidação da nova metodologia
- Diretrizes e procedimentos para elaboração, implementação e revisão.
- <https://www.infraestruturameioambiente.sp.gov.br/fundacaoflorestal/planos-de-manejo/roteiro-metodologico/>

**19 planos de manejo
elaborados e aprovados
+
Roteiro Metodológico**

5. HISTÓRICO - PLANOS DE MANEJO - FF



Fonte: NPM-FF

- SIEFLOR – 2006/2009
- Núcleo Planos de Manejo NPM- UCPI

- Reestruturação NPM (todos grupos)

Roteiro Metodológico

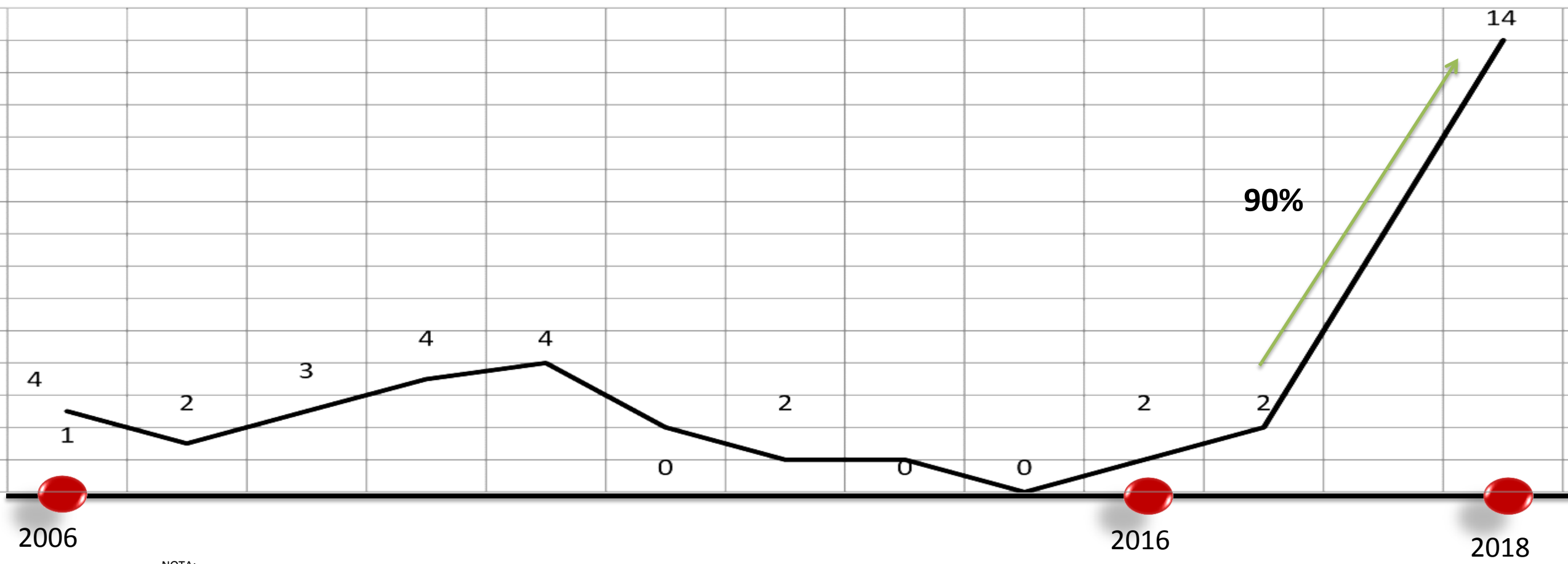
NOTA:

- **Com Plano:** contabilizamos os planos de manejo já aprovados por instrumentos normativos e os em aprovação (aguardando a publicação dos decretos de aprovação).

5.1 HISTÓRICO - PLANOS DE MANEJO - FF

← 2 Planos / Ano
20 planos de manejo em 10 anos

6 Planos / Ano
18 planos de manejo em 03 anos →



2006

2016

2018

NOTA:

- Com Plano: contabilizamos os planos de manejo já aprovados por instrumentos normativos e os em aprovação (aguardando a publicação dos decretos de aprovação).

6. PLANEJAMENTO | FF - 2019

QDE	Unidade de Conservação	Status atual	Etapa atual
01	APA Rio Batalha		EXPECTATIVA FF - 2019
01	APA Tietê - Jumirim		
01	APA Marinha CENTRO		
01	APA Marinha SUL		
01	APA Marinha NORTE		
01	ARIE São Sebastião		
01	ARIE Guará	02 PLANOS APROVADOS POR DECRETO	
01	APA Ilha Comprida	07 PLANOS APROVADOS CONSEMA	
01	EE Bananal	03 PLANOS FINALIZADOS	
01	APA Sistema Cantareira	05 PLANOS EM ELABORAÇÃO	
01	APA Bairro da Usina		
01	APA Ibitinga		
04	Mosaico Jacupiranga (Setor Sul) PE Lagamar Cananéia, RESEX Itaquari, RESEX Ilha do Tumba e RDS Itapanhapima		



ÁREA DE PROTEÇÃO AMBIENTAL IBITINGA

Linha do Tempo

Planejamento

Consulta Pública

Coordenadoria de Planejamento Ambiental

Coordenadoria de Educação Ambiental

Coordenadoria de Fiscalização e Biodiversidade



ÁREA DE PROTEÇÃO AMBIENTAL
IBITINGA

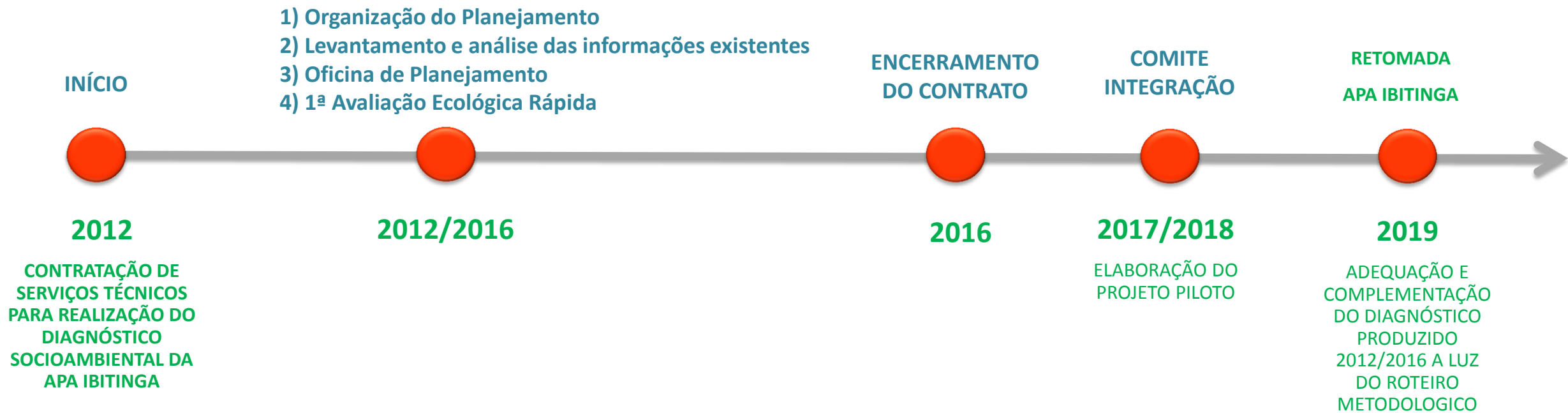


FUNDAÇÃO FLORESTAL



Secretaria de Infraestrutura e Meio Ambiente

LINHA DO TEMPO – PLANO DE MANEJO DA APA IBITINGA



O QUE É PLANO DE MANEJO?

DOCUMENTO TÉCNICO DE PLANEJAMENTO DO TERRITÓRIO

Objetivos da UC



Caracterização

No qual se definem

Zoneamento

- Diferenciar o território
- Regras e Normas

Programas de Gestão

- Definição de Ações
- O que, quando, quem

PLANO DE MANEJO

Caracterização

2012/2016

2019
Atualização

MEIO BIÓTICO



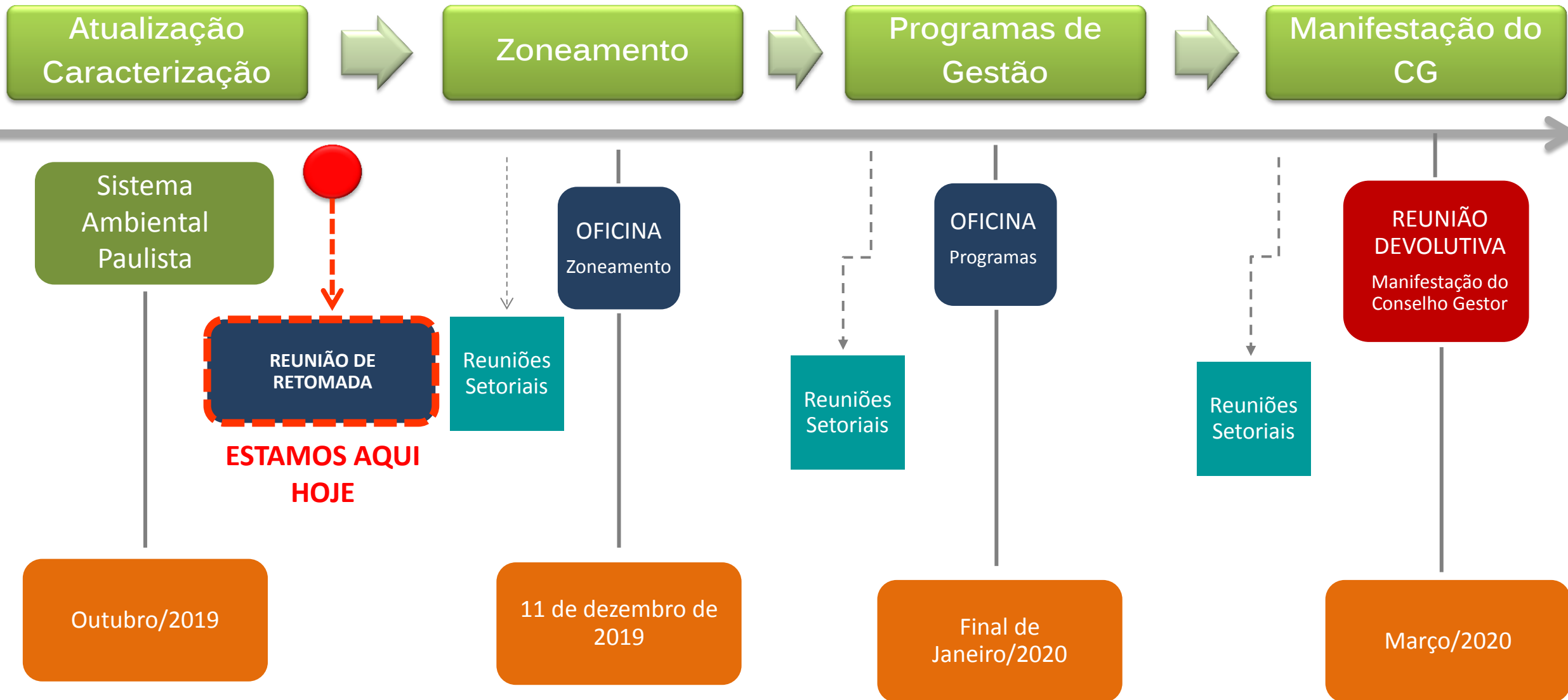
MEIO FÍSICO



MEIO
SOCIOECONÔMICO



PLANO DE MANEJO





PARTICIPAÇÃO NO PROCESSO

Coordenadoria de Planejamento Ambiental

Coordenadoria de Educação Ambiental

Coordenadoria de Fiscalização e Biodiversidade



ÁREA DE PROTEÇÃO AMBIENTAL
IBITINGA



FUNDAÇÃO FLORESTAL



Secretaria de Infraestrutura e Meio Ambiente

▪ DIRETRIZES QUE ORIENTAM A PARTICIPAÇÃO

Participação em todos os níveis e momentos.

Orientação, condições e oportunidades.


Os conteúdos são passíveis de complementação.

Clareza sobre os momentos e instâncias de Consulta Pública.

Pluralidade e consideração às condições de participação.



■ CANAIS PARA CONTRIBUIÇÕES AO PLANO DE MANEJO



SIGAM Planos de Manejo

Início Consulta Pública

Área de Proteção Ambiental Ibitinga

Sobre a APA

A Área de Proteção Ambiental Ibitinga é uma Unidade de Conservação de Uso Sustentável, abrange o município de mesmo nome e foi criada pela Lei Estadual nº 5.536 de janeiro de 1987, com o objetivo de proteger as várzeas formadas pelos rios Jacaré-Pepira e Jacaré-Guaçu, abrangendo uma área de 64.900 ha.

O "Pantanal Paulista", como é conhecido, possui áreas alagadas denominadas popularmente como "Pantaniho" (várzea do rio Jacaré-Pepira) e "Varjão" (várzea do rio Jacaré-Guaçu), onde ocorrem importantes remanescentes de vegetação e a fauna a ela associada, como: tamandá-mirim, veado campeiro, lobo guará, onça parda, além de diversas espécies de aves e peixes, algumas delas ameaçadas de extinção.

A Fundação Florestal convida Órgãos Ambientais, Entidades Públicas Federais, Estaduais e Municipais, Organizações Não Governamentais, Proprietários de Terras, Representantes dos Setores Produtivos e a Comunidade em geral para participarem da Consulta Pública para discussão da proposta de **Plano de Manejo da Área de Proteção Ambiental Ibitinga**.

A Consulta Pública tem como objetivo ampliar as discussões sobre o Plano de Manejo e possibilitar a coleta de contribuições dos cidadãos para subsidiar a tomada de decisões da Fundação Florestal a cerca da Caracterização, Zoneamento e Programas que definem as normas e diretrizes do Plano de Manejo da APA Ibitinga.

O processo de Consulta Pública e as contribuições poderão ser realizadas durante os Encontros que acontecerão no espaço das reuniões do Conselho Gestor da Unidade de Conservação e, também, por meio de formulário eletrônico, o qual ficará disponível até o final do Processo.

Encontros no Conselho Gestor

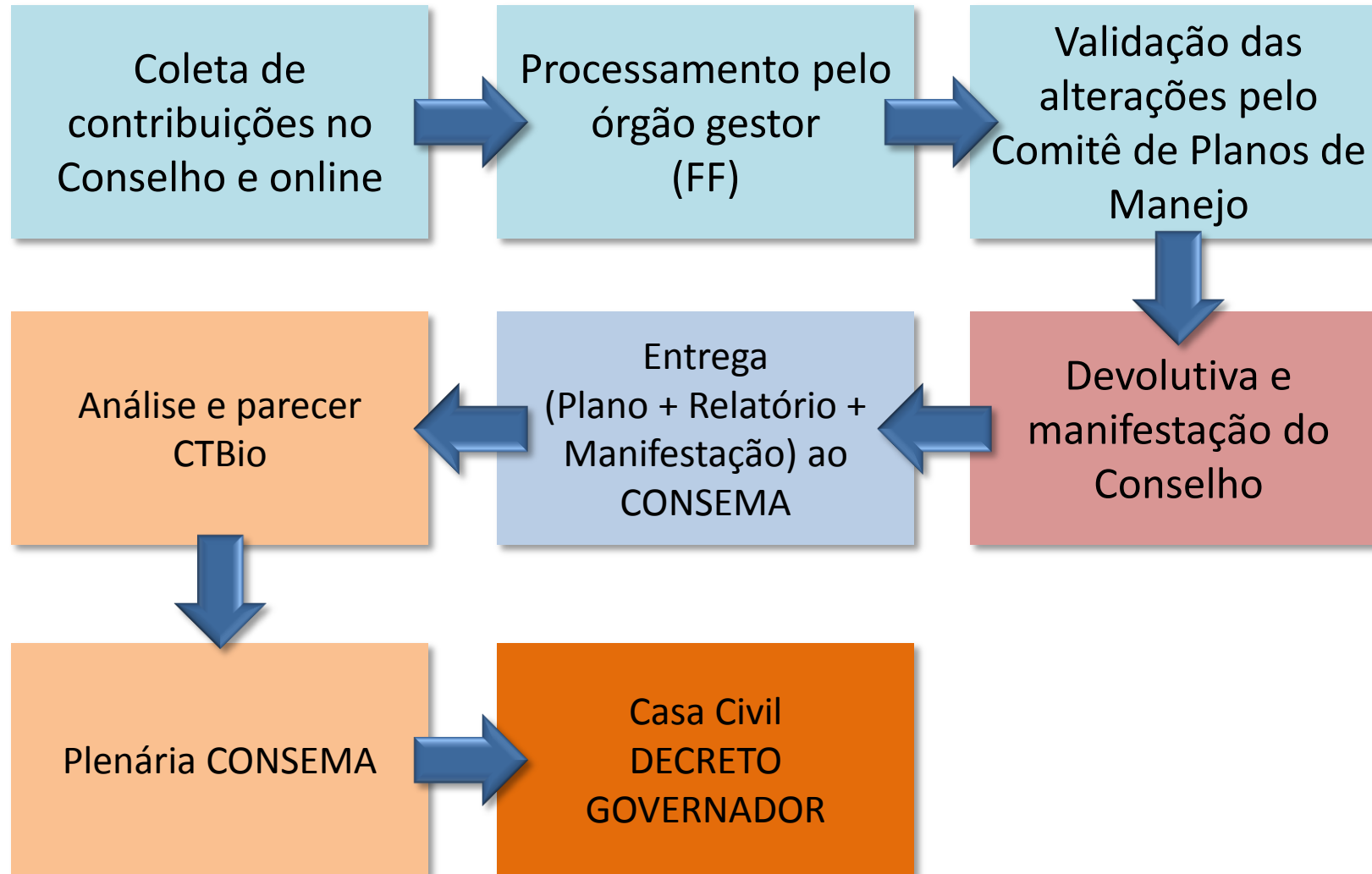
- Retomada da elaboração do Plano de Manejo - 23/10/2019 - CONVITE
- Oficina de Caracterização e Zoneamento - a definir
- Oficina de Programas de Gestão - a definir
- Reunião de Devolutivas e Manifestação do Conselho - a definir

Home SMA Portal SP Home Portal Contato CETESB Créditos Imprimir

www.infraestruturameioambiente.sp.gov.br/consulta-planosdemanejo

Período de dezembro a fevereiro

■ FASES DE CONSULTA PÚBLICA E DELIBERAÇÃO




DINÂMICA

MAPA SITUACIONAL - Quais as potencialidades e fragilidades da UC?

identificar suas principais questões, incluindo apontamentos preliminares das potencialidades e conflitos.



Ex.: Parque Estadual ITABERABA



PRÓXIMA REUNIÃO
OFICINA DE CARACTERIZAÇÃO E ZONEAMENTO
11/12/2019 (QUARTA-FEIRA)
9:00 – 16:00

Coordenadoria de Planejamento Ambiental

Coordenadoria de Educação Ambiental

Coordenadoria de Fiscalização e Biodiversidade

